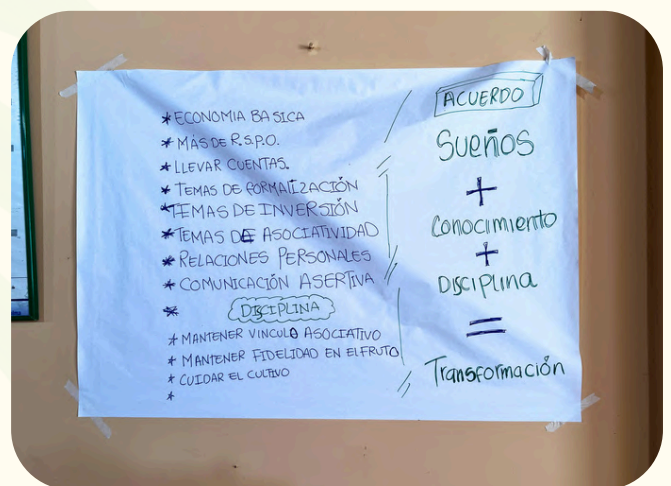
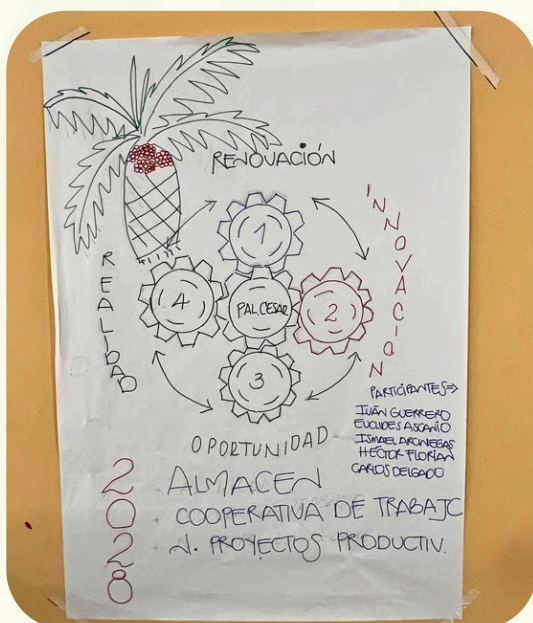


Nombre de las organizaciones	Comunidades participantes del Proyecto Palma Futuro
Ubicación	Departamentos del Cesar y Magdalena en Colombia y Provincias de Sucumbíos, Orellana y Santo Domingo de los Tsáchilas en Ecuador
Población estimada beneficiaria de la buena práctica	11 comunidades dentro del área de influencia de los Socios del Sector Privado de Palma Futuro (6 comunidades en Ecuador y 5 en Colombia)

Categorías y Elementos del Sistema de Cumplimiento Social

Categoría de Sistema de Gestión que promueve	Involucramiento con las partes interesadas y los socios
Elemento de Desempeño Laboral que promueve	Prevención y erradicación del Trabajo Infantil y del Trabajo Forzoso / Trabajo Regular



*Trabajo con palmicultores y miembros de las comunidades de Aguas Blancas, Vereda Candelia y La Curva. Municipio de San Martín, departamento del Cesar, Colombia (Noviembre, 2023)

Antecedentes

El proyecto Palma Futuro tiene como objetivo apoyar a sus participantes en la implementación del Sistema de Cumplimiento Social (SCS) y promover condiciones aceptables de trabajo en el sector de la palma de aceite en Colombia y Ecuador. Tanto en Colombia como en Ecuador, el proyecto ha trabajado de manera articulada con extractoras de palma de aceite, gremios y proveedores del fruto de la palma de aceite de gran, mediana y pequeña escala.

Con el propósito de fortalecer la interacción y la construcción de relaciones entre las partes interesadas y los socios, Palma Futuro desarrolló e implementó una sólida Estrategia de Relacionamento Comunitario en Ecuador y Colombia, en el área de influencia de las extractoras y palmicultores participantes del proyecto.

A través de la Estrategia de Relacionamento Comunitario, desde el año 2021 en Colombia y desde el año 2022 en Ecuador, Palma Futuro ha propiciado la generación de relaciones de confianza y ha contribuido a tender puentes entre extractoras, productores de pequeña escala y comunidades, lo cual ha facilitado la conversación sobre SCS, derechos sociales y laborales para avanzar en la ruta del cumplimiento social.

En el marco de esta estrategia se diseñaron e implementaron diferentes metodologías para aproximarse de manera efectiva a estas comunidades, brindarles herramientas para que priorizaran sus necesidades y generar espacios para el desarrollo de sus capacidades con el fin de plantear soluciones a sus distintas problemáticas sociales.

En esta buena práctica se presenta la herramienta de Mapas Parlantes, un instrumento innovador que facilita los procesos de diagnóstico, a través de un diálogo social en torno al reconocimiento del propio territorio y sus realidades.

La buena práctica

Tanto en Colombia como en Ecuador, se utilizaron los Mapas Parlantes como una herramienta para apoyar la elaboración de diagnósticos rurales participativos, a través de los cuales las mismas comunidades, con el apoyo de Palma Futuro, identificaron sus problemáticas e identificaron y priorizaron actividades para enfrentarlas.

En particular, un Mapa Parlante es una representación gráfica del territorio construida por la misma comunidad que lo habita. **El Mapa Parlante permite identificar de manera colectiva, cómo es la comunidad, cuáles son sus límites, cuál es la infraestructura disponible, y otras muchas características que se consideren clave para la población.**

El Mapa Parlante puede ser tan sencillo o complejo como lo conciba y considere la misma comunidad. En tal sentido, **el Mapa Parlante puede ser solo un dibujo con la localización de los asentamientos y de la infraestructura del territorio, o tratarse de representaciones gráficas más complejas**, que reflejen las diferentes situaciones y problemáticas de la comunidad, por ejemplo: las zonas con restricciones en términos de servicios públicos domiciliarios, vías o caminos en mal estado, zonas deforestadas, zonas con inadecuada eliminación de desechos, áreas contaminadas, y área con cierta vocación económica.

¿Cómo se elaboraron los Mapas Parlantes?

Para la elaboración de los Mapas por parte de las comunidades, el equipo de Palma Futuro surtió los siguientes pasos, en las sesiones presenciales con los Círculos Comunitarios conformados en desarrollo del proyecto:

1

Observar la comunidad: hacer un recorrido por la comunidad, liderado por personas que conozcan las particularidades del territorio.

2

Conformar grupos: conformar grupos de trabajo e indagar si la comunidad ya posee mapas o planos, así como planes o estudios que puedan servir de base para el ejercicio.

3

Dibujar el mapa: solicitar a los diferentes grupos que dibujen un mapa en un papel grande y que ubiquen en el mismo la información que quieren plasmar. Para el desarrollo de este paso se pueden utilizar preguntas claves como: ¿Saben cuáles son los límites de su comunidad? ¿Con qué comunidades y entidades se relacionan o conversan?



4

Socializar: socializar los Mapas Parlantes elaborados por cada uno de los grupos conformados.

5

Dialogar y Acordar: establecer acuerdos y siguientes pasos, a partir de los resultados identificados en los Mapas Parlantes.

6

Comunicar: Palma Futuro entregó a cada comunidad un informe del diagnóstico rural participativo a partir de la elaboración de los Mapas Parlantes.

Los Mapas Parlantes permitieron recopilar información sobre la historia de la comunidad, así como de información que no estaba disponible en documentos oficiales o instrumentos de planeación de los municipios.

Estos mapas son herramientas de comunicación que permitieron a las comunidades expresar sus puntos de vista, facilitando el intercambio de ideas y la identificación de necesidades comunes, ayudando a las comunidades a tomar decisiones informadas sobre su desarrollo.

Mapa Parlante de la comunidad de la Vereda Candelia en San Martín (Cesar, Colombia), 2023



En Colombia, entre noviembre de 2023 y abril de 2024, en coordinación con las extractoras Palmas del Cesar y Palmaceites, se adelantaron ejercicios de Mapas Parlantes con cinco comunidades correspondientes a la Candelia y Minas en el departamento del Cesar y Las Pavitas, La Comunal y San Rafael en el departamento de Magdalena.

Por su parte, desde septiembre de 2022 y hasta finales del año 2023, **en Ecuador se llevaron a cabo diagnósticos de mapas parlantes en seis comunidades** de las provincias de Orellana, Sucumbíos y Santo Domingo de los Tsáchilas, destacándose el trabajo adelantado con las comunidades 10 de Agosto, Las Cañitas y Miss Ecuador.

Mapa Parlante de la comunidad de Miss Ecuador en Shushufindi (Sucumbíos, Ecuador), 2022








En los ejercicios de los Mapas Parlantes se contó con una **participación promedio de entre 10 a 30 personas**. En estos espacios también participaron agricultores, trabajadores, maestros, directores de escuela, entre otros actores locales. Adicionalmente, **se contó con una participación importante de mujeres, quienes identificaron necesidades puntuales para el desarrollo y fortalecimiento de sus capacidades**.



Resultados obtenidos

Dentro de los principales resultados alcanzados en desarrollo de esta buena práctica correspondiente a los Mapas Parlantes, se destacan los siguientes:

-  **Sirvieron como un punto de partida o línea de base para el trabajo del proyecto con las comunidades.**
-  **Permitieron identificar, comprender y priorizar problemáticas.** Por ejemplo, algunas comunidades estaban a distancias muy lejanas de los puestos de salud, identificando como posible solución el desarrollo de talleres de primeros auxilios para poder actuar de manera preventiva ante eventuales accidentes.
-  Derivado de los resultados de los Mapas Parlantes, **se adelantaron talleres en temas de interés particular para las comunidades, como polinización en palma, desarrollo de huertas para la seguridad alimentaria y liderazgo**, así como capacitaciones en prevención del trabajo infantil y trabajo forzoso.
-  **Permitieron adelantar acciones conducentes a mejorar la sostenibilidad y desarrollo social de las comunidades.** Por ejemplo, en una comunidad se instaló un buzón de peticiones, quejas, reclamos, sugerencias y felicitaciones.
-  **Contribuyeron al fortalecimiento de las relaciones entre los Socios del Sector Privado de Palma Futuro y las comunidades**, a partir de la identificación de problemáticas y de alternativas de solución.



@palma_futuro



/palmaFuturo

www.palmafuturo.com/

Palma Futuro: Sembrando Semillas de Cambio

Los fondos del proyecto provienen del Gobierno de los Estados Unidos a través del Departamento de Trabajo, bajo el acuerdo cooperativo IL-32820-18-75-K. El 100% de los costos totales del proyecto es financiado con recursos federales, para un total de 7.360.289 dólares americanos. Este material no necesariamente refleja las opiniones o políticas del Departamento de Trabajo de los Estados Unidos, ni tampoco la mención de nombres comerciales, productos comerciales, ni organizaciones implica un aval por parte del Gobierno de los Estados Unidos.